


















CIBOURE - REVISION DE LA ZPPAUP

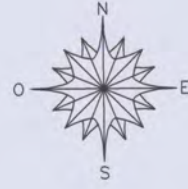

PLAN 2 - SECTEUR DE LA VILLE HISTORIQUE

PROPOSITION 28 JUIN 2005 - MODIFICATION 10 - juin 2007

LEGENDE

- | | | | |
|--|--|---|--|
|  | MONUMENTS HISTORIQUES |  | MAISONS ANCIENNES A CONSERVER |
|  | SITE CLASSE |  | MURS DE CLOTURE A CONSERVER |
|  | SECTEUR 1 - LA VILLE HISTORIQUE
1a - LA VILLE HISTORIQUE |  | CONES DE VUES REMARQUABLES A PRESERVER |
|  | SOUS SECTEUR 1b
LE QUARTIER DU FEU AMONT |  | EDIFICES A PRESCRIPTIONS PARTICULIERES : |
|  | SECTEUR 2 - QUARTIERS URBAINS ANCIENS EN COURS DE DEVELOPPEMENT
2a - LES BORDS DE LA NIVELLE
2b - SOCOA |  | *1 MAISON QUAI RAVEL DEVANT RECEVOIR UN TOIT |
|  | SECTEUR 3 - LA VILLE DANS LE PAYSAGE
3a - BORDAGAIN
3b - LE HAUT DE SOCOA
3c - STE CROIX
3d - STE ANNE |  | *2 MAISON RECENTE DU BELVEDERE - SOCOA- NE POUVANT ETRE RECONSTRUITE |
|  | ESPACES NATURELS REMARQUABLES, A CONSERVER |  | *PARCELLES SURPLOMBANT LA RUE AGORETTE AVEC REGLES DE HAUTEUR PARTICULIERES |
|  | SECTEUR 4 - LE VALLON ET LES PENTES ENTRE STE ANNE ET STE CROIX |  | *PARCELLES DE LA PROPRIETE SAINTE THERESE AVEC REGLES DE HAUTEUR PARTICULIERES |
|  | SITE INSCRIT | | |

0 100m



ATELIER ETIENNE LAVIGNE - ARCHITECTE DU PATRIMOINE
37 av. de la Résistance 64000 PAU tél 0559 62 37 50

